

INVESTICE DO ROZVOJE VZDĚLÁVÁNÍ



ŠKOLA TYPU RODINNÉHO VZDĚLÁVÁNÍ

Základní škola a Mateřská škola Tochovice

Tochovice 76

262 81 Tochovice

IČO: 71 00 72 02

E-mail: zstochovice@atlas.cz, zsmstochovice@seznam.cz

Tel.: 318 682 754

www.zstochovice.cz

Jméno autora: Renata Duchoňová

Datum ověření: 13. 11. 2012

Ročník: 5.

Vzdělávací oblast: Člověk a jeho svět

Předmět: Vlastivěda

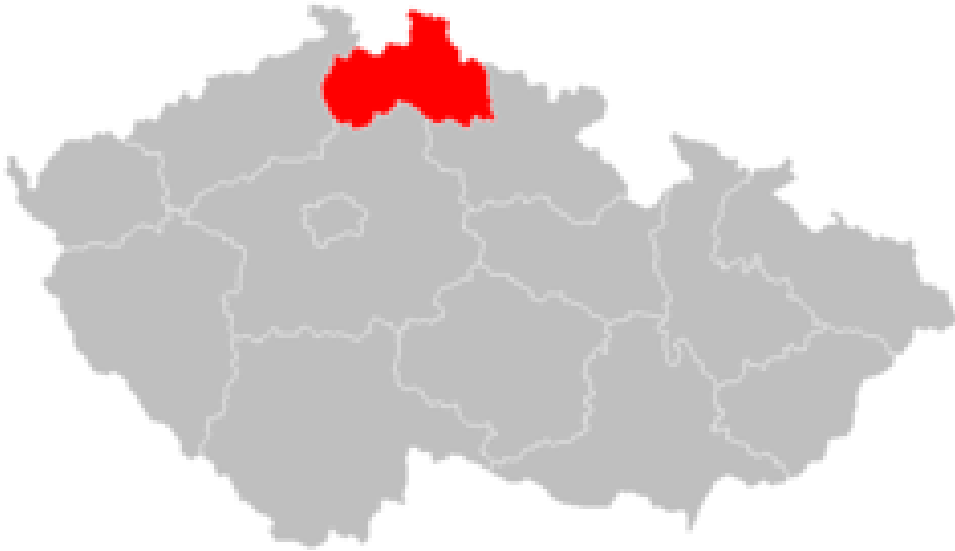
Tematický okruh: Liberecký kraj

Druh učebního materiálu: Digitalizovaný učební materiál

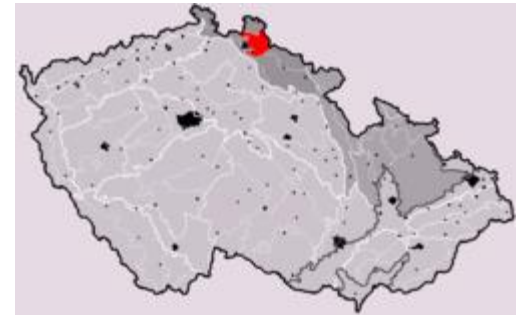
Klíčová slova: Liberecký kraj, povrch, vodstvo, města, hospodářství

Anotace: Tuto prezentaci je možné použít k samostatné práci žáků s úvodní instruktáží učitele. Zadání úkolů je uvedeno v jejich záhlaví. Žáci doplňují vynechaná písmena, doplňují tabulku a vyhledávají města ve čtyřsměrce. Úkoly slouží k procvičování vlastivědných vědomostí žáků týkajících se Libereckého kraje.

Severní Čechy – Liberecký kraj



Liberecký kraj



Povrch—

Jizerské a Lužické hory.



Vodstvo—

povodí Labe, Nisa teče do Polska



Podnebí—

poměrně teplé, za bezvětrných chladných dnů vzniká inverze, hromadí se smog.

Města

Frýdlant, Hrádek nad Nisou, Český Dub, Jablonné v Podještědí

Nový Bor, Kamenický Šenov a Zákupy


Okres Semily: Turnov, Lomnice nad Popelkou a Jilemnice

Liberec

Jablonec nad Nisou



Česká Lípa



Železný Brod



Hospodářství

Sklárny, elektrárny,
chemický průmysl,
textilní závody.



Přečti jméno města- doplň písmena



Přečti jméno města- řešení



Liberecký kraj – tabulka -

Pohoří

An empty rounded rectangular box with a light blue border, intended for notes related to the 'Pohoří' category.

A second empty rounded rectangular box with a light blue border, intended for notes related to the 'Pohoří' category.

Města

An empty rounded rectangular box with a light green border, intended for notes related to the 'Města' category.

A second empty rounded rectangular box with a light green border, intended for notes related to the 'Města' category.

A third empty rounded rectangular box with a light green border, intended for notes related to the 'Města' category.

Hora na
okraji Liberce

An empty rounded rectangular box with a light orange border, intended for notes related to the 'Hora na okraji Liberce' category.

Liberecký kraj – tabulka - řešení

Pohoří

Jizerské
Hory

Lužické
Hory



Města

Liberec

Česká
Lípa

Jablonec

Hora na
okraji Liberce

Ještěd



Najdi 8 měst Libereckého kraje

B	Ř	E	C	L	A	V	I	C	E
U	T	L	I	B	E	R	E	C	A
D	U	CH	C	O	N	R	B	E	N
Ý	R	R	O	B	Ý	V	O	N	Í
K	N	I	Z	N	O	J	M	O	N
S	O	E	C	I	N	D	E	L	O
E	V	Y	L	I	M	E	S	B	D
Č	E	S	K	Á	L	Í	P	A	O
E	C	I	N	M	E	L	I	J	H

Najdi 8 měst Libereckého kraje řešení

B	Ř	E	C	L	A	V	I	C	E
U	T	L	I	B	E	R	E	C	A
D	U	CH	C	O	N	R	B	E	N
Ý	R	R	O	B	Ý	V	O	N	Í
K	N	I	Z	N	O	J	M	O	N
S	O	E	C	I	N	D	E	L	O
E	V	Y	L	I	M	E	S	B	D
Č	E	S	K	Á	L	Í	P	A	O
E	C	I	N	M	E	L	I	J	H

Čerpáno:

- <http://upload.wikimedia.org/wikipedia/commons/5/52/Je%C5%A1t%C4%9Bd.jpg>
- [http://cs.wikipedia.org/wiki/Soubor:2004 Liberecky kraj.PNG](http://cs.wikipedia.org/wiki/Soubor:2004_Liberecky_kraj.PNG)
- [http://cs.wikipedia.org/wiki/Soubor:Liberec Region CoA CZ.svg](http://cs.wikipedia.org/wiki/Soubor:Liberec_Region_CoA_CZ.svg)
- [http://cs.wikipedia.org/wiki/Soubor:Jizerske hory CZ I4A-6.png](http://cs.wikipedia.org/wiki/Soubor:Jizerske_hory_CZ_I4A-6.png)
- [http://cs.wikipedia.org/wiki/Soubor:Vrchol Lu%C5%BEE v zim%C4%9B.jpg](http://cs.wikipedia.org/wiki/Soubor:Vrchol_Lu%C5%BEE_v_zim%C4%9B.jpg)
- [http://cs.wikipedia.org/wiki/Soubor:Elbe Einzugsgebiet.png](http://cs.wikipedia.org/wiki/Soubor:Elbe_Einzugsgebiet.png)
- [http://cs.wikipedia.org/wiki/Soubor:Liberec Town Hall 2003.jpg](http://cs.wikipedia.org/wiki/Soubor:Liberec_Town_Hall_2003.jpg)
- [http://cs.wikipedia.org/wiki/Soubor:Lidicka leden.jpg](http://cs.wikipedia.org/wiki/Soubor:Lidicka_leden.jpg)
- [http://cs.wikipedia.org/wiki/Soubor:Morov%C3%BD sloup v %C4%8Cesk%C3%A9m L%C3%ADp%C4%9B.jpg](http://cs.wikipedia.org/wiki/Soubor:Morov%C3%BD_sloup_v_%C4%8Cesk%C3%A9m_L%C3%ADp%C4%9B.jpg)
- [http://cs.wikipedia.org/wiki/Soubor:%C5%BDelezn%C3%BD Brod %E2%80%93 n%C3%A1m%C4%9Bst%C3%AD 3. kv%C4%9Bt%C4%9Bna 1.jpg](http://cs.wikipedia.org/wiki/Soubor:%C5%BDelezn%C3%BD_Brod_%E2%80%93_n%C3%A1m%C4%9Bst%C3%AD_3._kv%C4%9Bt%C4%9Bna_1.jpg)
- [http://cs.wikipedia.org/wiki/Soubor:Elektr%C3%A1rna Ledvice z Mile%C5%A1ovky.JPG](http://cs.wikipedia.org/wiki/Soubor:Elektr%C3%A1rna_Ledvice_z_Mile%C5%A1ovky.JPG)
- [http://cs.wikipedia.org/wiki/Soubor:Sk%C3%A1rna Nena%C4%8Dovice, 04.jpg](http://cs.wikipedia.org/wiki/Soubor:Sk%C3%A1rna_Nena%C4%8Dovice,_04.jpg)
- [http://cs.wikipedia.org/wiki/Soubor:Hradec 211007.JPG](http://cs.wikipedia.org/wiki/Soubor:Hradec_211007.JPG)